

Ficha técnica del Sendero

Duración a pie: 3,5 horas (ida y vuelta)

Dificultad: Media

Localización: En la carretera que une Huesa con Pozo Alcón (A-315) entre el Km 60 y 61 hay una indicación hacia El Chillar. Tomar este desvío entrando así en el sendero.

Descripción del recorrido: Este camino que desciende al Guadiana menor se bifurca a la altura de una nave de ganado. Tanto si tomamos a la izquierda como a la derecha descendemos a la vega del Guadiana menor, habiendo la misma distancia por ambas direcciones (3,3 Kms). El carril izquierdo, de pendiente más suave, conecta después con varios accesos distintos, por si se deseara alargar el trayecto.

Descripción del entorno: Es un entorno espectacular por la aridez, el color de la tierra y la formación del paisaje; antítesis de los ecosistemas que encontramos en el interior del Parque Natural. Domina el esparto colonizando las laderas. En la vega encontramos tarajes, cañas y olivos fundamentalmente.

Consejos: Transitable con vehículos altos. Evitar días calurosos, en tal caso llevar agua y algo para cubrir la cabeza.

Path Details

On foot: 3.5 hours (there and back)

Difficulty rating: Medium

Location: On the main road that links Huesa and Pozo Alcón (A-315). Between kilometre marks 60 and 61, take the turning towards El Chillar. This leads you directly out onto the path.

Description of the route: This path drops down to lower Guadiana and the road spits into two when level with a livestock building. Both directions take you down to the lower Guadiana valley and are equal in distance (3.3 km). The track to the left, which is less steep, later joins various other roads that you can take if you wish to extend the path.

Description of the landscape: A spectacular environment due to the dryness, the colour of the land and the formation of the landscape; antithesis of the ecosystems within the Natural Park. Predominantly esparto grass covering the mountainsides. In the valley there are mostly African tamarisk trees, reeds and olive trees.

Tips: Accessible by high vehicles. Avoid hot days. If it is hot, take water and something to protect your head.



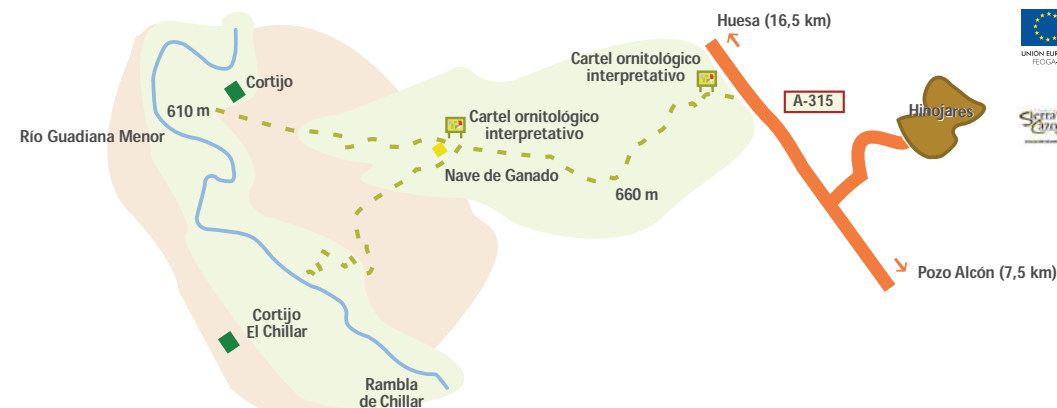
Pendiente muy acusada.



RIOS Y ARROYOS



PSEUDOESTEPAS



Elaboración y diseño:
Agencia de Medio Ambiente
Sierra de Cazorla



Senderos de interés ornitológico
Paths of ornithological interest




Comarca Sierra de Cazorla Parque Natural Sierras de Cazorla, Segura y las Villas

Sierra de Cazorla Area Natural Park Sierras de Cazorla, Segura and las Villas Mountain Ranges

Sendero 8 / Path 8:

EL CHILLAR
(T.M. HINOJARES Y HUESA)




- | | |
|-------------------------|----------------------------|
| 1 Cerrada del Utrero | 6 La Presilla |
| 2 Laguna de Valdeazores | 7 Puente de la Cerrada |
| 3 Río Borosa | 8 El Chillar |
| 4 Cueva de la Malena | 9 Barranco del Guadalentín |
| 5 El Chorro | 10 Arroyo Guazalamanco |

Aves más comunes / Most common birds



● Halcón peregrino (*Falco peregrinus*)
Peregrine Falcon



● Cernicalo vulgar (*Falco tinnunculus*)
Common Kestrel



● Búho real (*Bubo bubo*)
Eagle Owl



● Garza real (*Ardea cinerea*)
Grey Heron



● Perdiz roja (*Alectoris rufa*)
Red-legged Partridge



● Triguero (*Emberiza calandra*)
Corn Bunting




● Alcaraván común (*Burhinus oedicnemus*)
Stone-curlew



● Paloma bravía (*Columba livia*)
Rock Dove



● Buitrón (*Cisticola juncidis*) Zitting
Cisticola




● Urraca (*Pica pica*)
Magpie



● Alondra totovia (*Lullula arborea*)
Wood Lark



● Cogujada común (*Galerida cristata*)
Crested Lark



● Tarabilla común (*Saxicola torquatus*)
Common Stonechat



● Colirrojo tizón (*Phoenicurus ochruros*)
Black Redstart



● Mochuelo común (*Athene noctua*)
Little Owl



● Curruca carrasqueña (*Sylvia cantillans*)
Subalpine Warbler



● Curruca tomillera (*Sylvia conspicillata*)
Spectacled Warbler



● Alondra común (*Alauda arvensis*)
Sky Lark


● Gorrión chillón (*Petronia petronia*)
Rock Sparrow



● Jilguero (*Carduelis carduelis*)
Goldfinch



● Collalba negra (*Oenanthe leucura*)
Black Wheatear



● Alcaudón real (*Lanius meridionalis*) Southern Grey Shrike

- Residentes / Sedentary birds
- Invernantes / Winter birds
- Estivales / Summer birds



● Zorzal común (*Turdus philomelos*)
Song Thrush



● Bisbita pratense (*Anthus pratensis*)
Meadow Pipit



● Terrera común (*Calandrella brachydactyla*)
Short-toed Lark



● Abejaruco común (*Merops apiaster*)
European Bee-eater



● Garcilla bueyera (*Bubulcus ibis*)
Cattle Egret



● Codorniz común (*Coturnix coturnix*)
Common Quail



● Alcaudón común (*Lanius senator*)
Woodchat Shrike



● Carraca (*Coracias garrulus*)
European Roller



● Collalba rubia (*Oenanthe hispanica*)
Black-eared Wheatear

♂ = macho ♀ = hembra