

Ficha técnica del Sendero

Duración a pie: 3,5 horas aproximadamente (ida ascendente)

Dificultad: baja-media

Localización: Comienza en la Plaza Vieja o de Santa María (Cazorla) tomando por la Calle de la Hoz (lateral de la ruina de la Iglesia de Santa María) y después por la calle Camino del Ángel donde vemos a nuestra izquierda el Río Cerezuelo, prosiguiendo por el camino que discurre paralelo al río (izquierda).

Descripción del recorrido: En su tramo inicial se encuentra cementado, cruzando un puente y dejando a nuestra derecha el río. Asciende dejando a la derecha un casa hasta desembocar por unas escalerillas al Camino del Solar. Tomamos a nuestra derecha y proseguimos dejando unas casas y una fuente en el recorrido. Encontraremos un caminos que cruza (en cuyo cruce hay una cartel direccional "Ruta 1") tomando a la izquierda (a la derecha se nos quedaría un cortijo). Ascendemos zig-zageando hasta pasar por la Ermita de San Sebastián donde tomamos a nuestra derecha. Continuamos con el río a nuestra derecha, cruzándolo, avanzando y dejando a nuestra izquierda una camino que nos dirige al Sendero Ornitológico nº5.

Descripción del entorno: Principalmente está dominado por especies de ribera (Sauces y Chopos) que conforme avanzamos en el recorrido se mezclan con pinar y matorral.

Consejos: Disfrutar del Mirador y Área recreativa que encontramos al final del recorrido. Por la abundancia de arroyos, fuentes, cascadas y agua de escorrentía se recomienda hacerlo en época de lluvias. Puede hacerse el camino de regreso enlazando con el sendero 5, en dirección a La Iruela.



RIOS Y ARROYOS PINAR ENTORNOS URBANOS

Path Details

On foot: approximately 3.5 hours (uphill)

Difficulty rating: easy - moderate

Location: The route begins at Plaza Vieja/Plaza de Santa María (Cazorla), taking Calle de la Hoz (next to the ruins of the Santa María Church) followed by calle Camino del Ángel. The Cerezuelo river is on the left. The route continues along the pathway which runs parallel to the river (on the left).

Description of the route: The first part of the route is paved and here you pass over a bridge leaving the river to the right. Go up the ascending pathway, passing by a house on the right, until you come to some steps leading to the Camino del Solar. Take the right and continue onwards, passing by a few houses and a fountain. You will come to some crossroads at which route 1 ("ruta 1") is signposted. Take the pathway to the left (you will see a country house on the right). Continue up the zig-zag pathway until you reach the Chapel of San Sebastián and take the next right. Continue along the pathway with the river on your right. Cross the river, continue onwards, leaving the route which leads to Pathway of Ornithological Interest No 5 on the left.

Description of the landscape: Mainly dominated by riverside species (willows and poplars); as you continue along this route, you will also see pine trees and scrub.

Tips: Take in the marvellous scenery at the viewpoint and recreation area located at the end of the route. We recommend taking this route during rainy seasons due to the numerous streams, fountains, waterfalls and run-off water which you can see along the way. You can take the return route linking in with pathway 5, in the direction of La Iruela.



Senderos de interés ornitológico
Paths of ornithological interest




Comarca Sierra de Cazorla

Parque Natural Sierras de Cazorla,
Segura y las Villas

Sierra de Cazorla Area

Natural Park Sierras de Cazorla,
Segura and las Villas Mountain Ranges

Sendero 4 / Path 4 :
CUEVA DE LA MALENA
(T.M. CAZORLA)



Elaboración y diseño:
Agencia de Medio Ambiente
Eduardo y Amalinda
en el Museo Natural



Aves más comunes / Most common birds




● Buitre leonado (*Gyps fulvus*) Griffon vulture.



● Halcón peregrino (*Falco peregrinus*) Peregrine Falcon.



● Curruca capirotada (*Sylvia atricapilla*) Blackcap.



● Martín pescador (*Alcedo atthis*) Kingfisher.



● Ruiseñor bastardo (*Cettia cetti*) Cetti's Warbler.



● Avión común (*Delichon urbicum*) House Martin.



● Tórtola turca (*Streptopelia decaocto*) Collared Dove.



● Herrerillo común (*Parus caeruleus*) Blue Tit.



● Reyzeuelo listado (*Regulus ignicapilla*) Firecrest.



● Carbonero Garrapinos (*Parus ater*) Coal Tit.



● Herrerillo capuchino (*Parus cristatus*) Crested Tit.



● Mosquitero papialbo (*Phylloscopus bonelli*) Bonelli's Warbler.



● Cuervo (*corvus corax*) Raven.



● Lavandera cascadeña (*Motacilla cinerea*) Grey Wagtail.



● Mito (*Aegithalos caudatus*) Long-tailed Tit.



● Petirrojo europeo (*Erithacus rubecula*) Robin.



● Chochin común (*Troglodytes troglodytes*) Wren.



● Paloma doméstica (*Columba livia* var. *domestica*) Tamed Rock Dove.



● Ruiseñor común (*Luscinia megarhynchos*) Nightingale



● Busardo ratonero (*Buteo buteo*) Buzzard.



● Lavandera blanca (*Motacilla alba*) White Wagtail.



● Pinzón vulgar (*Fringilla coelebs*) Chaffinch.



● Piquituerto (*Loxia curvirostra*) Crossbill.




● Carbonero común (*Parus major*) Great Tit.



● Grajilla (*Corvus monedula*) Jackdaw.



● Mirlo común (*Turdus merula*) Blackbird.



● Escribano soteño (*Emberiza cirlus*) Cirl Bunting.



● Golondrina común (*Hirundo rustica*) Swallow.

- Residentes / Sedentary birds
- Invernantes / Winter birds
- Estivales / Summer birds

♂ = macho ♀ = hembra