

Ficha técnica del Sendero

Duración a pie: Entre 3 y 4 horas (ida y vuelta)

Dificultad: Media

Localización: Hay que tomar la carretera que va a la Sierra atravesando Cazorla. Una vez se deja Vadillo a nuestra derecha (poblado a 21 Kms de Cazorla) se bifurca la carretera, tomando por la izquierda. Continuar por la carretera que se convierte en camino otros 20 Kms hasta llegar a "Fuente Bermejo", donde a nuestra izquierda veremos una barrera ya que se trata de una pista restringida a vehículos no autorizados. Estacionar nuestros coches ahí para comenzar la ruta a pie o bicicleta.

Descripción del recorrido: Se trata de una pista forestal que circula paralela a pequeños arroyos y que desciende varios kilómetros hasta desembocar en la misma laguna de Valdeazores. Si continuamos por la pista llegaremos a un segundo embalse llamado de los Órganos que alimentaba a una antigua central eléctrica. Para regresar haremos el camino a la inversa, ascendiendo.

Descripción del entorno: Discurre por un paisaje mixto de pinar en las laderas y cimas, bosques de ribera acompañando casi todo el recorrido y espacios abiertos con escaso matorral al inicio del mismo.

Consejos: Hacer una parada en la laguna para disfrutar de ella. Llevar agua. Si se desea alargar el camino, continuar tras la antigua central eléctrica antes descrita descendiendo paralelos al Río Borosa unos 15 Kms. En época de lluvias es conveniente preguntar el estado de acceso al sendero.

Path Details

On foot: Between 3 and 4 hours (there and back).

Difficulty rating: Medium.

Location: You must take the main road that goes to the Sierra passing through Cazorla. When passing by Vadillo, a town on the right hand side 21 km from Cazorla, the road then splits into two. Take the road on the left. Follow the main road which turns into a track for a further 20 km until you reach "Fuente Bermejo". On your left, you will see a footpath which has a barrier preventing unauthorised vehicles from entering. You may park your car there to begin the walk on foot or by bicycle.

Description of the route: A forest walk that takes you parallel to small streams and drops several kilometres to bring you out on the same Valdeazores lagoon. If you follow the path, you will come to second dam called de los Órganos which was used to supply an electricity plant. You must follow the same path (uphill) to go back.

Description of the landscape: A mixed landscape of pine forests on the mountainsides and tops, riverside woods for almost the entire route and open areas and sparse bushes at the beginning of the walk.

Tips: Enjoy the lagoon and make a stop there. Take water with you. If you want to extend the walk, continue past the former electricity plant for some 15 km, dropping down parallel to the Borosa river. In rainy weather, enquire about the condition of the entrance to the path.



*Solo con visita guiada / Guided tour only



Senderos de interés ornitológico
Paths of ornithological interest



Comarca Sierra de Cazorla

Parque Natural Sierras de Cazorla,
Segura y las Villas

Sierra de Cazorla Area

Natural Park Sierras de Cazorla,
Segura and las Villas Mountain Ranges


Sendero 2 / Path 2:

LAGUNA DE VALDEAZORES
(T.M. CAZORLA Y LA IRUELA)



Elaboración y diseño:
Agencia de Medio Ambiente
del Área Natural


- | | |
|-------------------------|----------------------------|
| 1 Cerrada del Utrero | 6 La Presilla |
| 2 Laguna de Valdeazores | 7 Puente de la Cerrada |
| 3 Río Borosa | 8 El Chillar |
| 4 Cueva de la Malena | 9 Barranco del Guadalentín |
| 5 El Chorro | 10 Arroyo Guazalmanco |



Aves más comunes / Most common birds



● Gavilán común (*Accipiter nisus*)
Eurasian Sparrowhawk



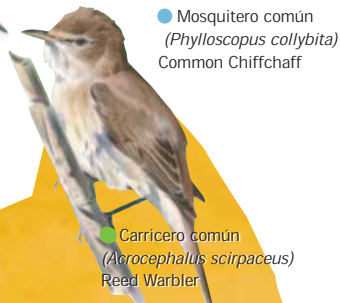
● Azor común (*Accipiter gentilis*)
Northern Goshawk



● Águila real (*Aquila chrysaetos*)
Golden Eagle




● Garza real (*Ardea cinerea*)
Grey Heron



● Carricero común (*Acrocephalus scirpaceus*)
Reed Warbler



● Lavandera cascabeña (*Motacilla cinerea*)
Grey Wagtail.



● Martín pescador (*Alcedo atthis*)
Common Kingfisher.



● Zampullín común (*Tachybaptus ruficollis*)
Little Grebe



● Mosquitero común (*Phylloscopus collybita*)
Common Chiffchaff



● Focha común (*Fulica atra*)
Common Coot



● Ánade real (*Anas platyrhynchos*) Mallard



● Pinzón vulgar (*Fringilla coelebs*)
Common Chaffinch.



● Gallineta común (*Gallinula chloropus*)
Moorhen



● Zarcero común (*Hippolais polyglotta*)
Melodious Warbler



● Zorzal alirrojo (*Turdus iliacus*)
Redwing



● Herrerillo capuchino (*Parus cristatus*)
Crested Tit



● Arrendajo (*Garrulus glandarius*)
Eurasian Jay



● Cárabo europeo (*Strix aluco*)
Tawny Owl



● Zorzal común (*Turdus philomelos*)
Song Thrush



● Herrerillo común (*Parus caeruleus*)
Blue Tit.



● Carbonero común (*Parus major*)
Great Tit




● Carbonero garrapino (*Parus ater*)
Coal Tit



● Pito real (*Picus viridis*)
Green Woodpecker



● Somormujo lavanco (*Podiceps cristatus*)
Great Crested Grebe



● Oropéndola (*Oriolus oriolus*)
Golden Oriole



● Ruiseñor común (*Luscinia megarhynchos*)
Rufous Nightingale.



● Ruiseñor bastardo (*Cettia cetti*)
Cetti's Warbler.



● Pico picapinos (*Dendrocopos major*)
Great Spotted Woodpecker

- Residentes / Sedentary birds
- Invernantes / Winter birds
- Estivales / Summer birds

♂ = macho
♀ = hembra